

**КОМИТЕТ ИМУЩЕСТВЕННЫХ ОТНОШЕНИЙ
АДМИНИСТРАЦИИ ПЕРМСКОГО МУНИЦИПАЛЬНОГО РАЙОНА**

РАСПОРЯЖЕНИЕ

03.02.2022

№ 279

**Об установлении публичного
сервитута на часть земельных
участков**

В соответствии со ст. 23, гл. V.7 Земельного кодекса Российской Федерации, Федеральным законом от 25.10.2001 № 137-ФЗ «О введении в действие Земельного кодекса Российской Федерации», пп. 3.7.5 п. 3.7 разд. 3 Положения о комитете имущественных отношений администрации Пермского муниципального района, утвержденного решением Земского Собрания Пермского муниципального района Пермского края от 22.12.2016 № 178, на основании ходатайства открытого акционерного общества «Межрегиональная распределительная сетевая компания Урала» (ИНН 6671163413, ОГРН 1056604000970) (далее - ОАО «МРСК Урала») от 28.10.2021 № 9:

1. Установить в интересах ОАО «МРСК Урала» публичный сервитут общей площадью 2653 кв.м на часть земельных участков:

- с кадастровым номером 59:32:1950001:1, расположенный по адресу: Пермский край, Пермский район, Усть-Качкинское с/п, с. Усть-Качка, ул. Пролетарка, дом 15;

- с кадастровым номером 59:32:1950001:1011, расположенный по адресу: Пермский край, Пермский район, Усть-Качкинское с/п, с. Усть-Качка, ул. Пролетарка, дом 5;

- с кадастровым номером 59:32:1950001:1044, расположенный по адресу: Пермский край, Пермский район, Усть-Качкинское с/п, с. Усть-Качка, ул. Пролетарка, дом 15а;

- с кадастровым номером 59:32:1950001:1053, расположенный по адресу: Пермский край, Пермский район, Усть-Качкинское с/п, с. Усть-Качка, ул. Пролетарка, дом 17;

- с кадастровым номером 59:32:1950001:1061, расположенный по адресу: Пермский край, Пермский район, Усть-Качкинское с/п, с. Усть-Качка, ул. Пролетарка, дом 21;

- с кадастровым номером 59:32:1950001:1084, расположенный по адресу: Пермский край, Пермский район, Усть-Качкинское с/п, с. Усть-Качка, ул. Пролетарка, дом 13 В;

- с кадастровым номером 59:32:1950001:1138, расположенный по адресу: Пермский край, Пермский район, Усть-Качкинское с/п, с. Усть-Качка;
- с кадастровым номером 59:32:1950001:1157, расположенный по адресу: Пермский край, Пермский район, Усть-Качкинское с/п, с. Усть-Качка, ул. Пролетарка, дом 23;
- с кадастровым номером 59:32:1950001:1167, расположенный по адресу: Пермский край, Пермский район, Усть-Качкинское с/п, с. Усть-Качка, ул. Пролетарка, дом 15б;
- с кадастровым номером 59:32:1950001:1170, расположенный по адресу: Пермский край, Пермский район, Усть-Качкинское с/п, с. Усть-Качка, ул. Пролетарка, дом 3;
- с кадастровым номером 59:32:1950001:1195, расположенный по адресу: Пермский край, Пермский район, Усть-Качкинское с/п, с. Усть-Качка, ул. Пролетарка, дом 19;
- с кадастровым номером 59:32:1950001:317, расположенный по адресу: Пермский край, Пермский район, Усть-Качкинское с/п, с. Усть-Качка, ул. Пролетарка, дом 13а;
- с кадастровым номером 59:32:1950001:36, расположенный по адресу: Пермский край, Пермский район, Усть-Качкинское с/п, с. Усть-Качка, ул. Революции;
- с кадастровым номером 59:32:1950001:4649, расположенный по адресу: Пермский край, Пермский район, Усть-Качкинское с/п, с. Усть-Качка, ул. Революции;
- с кадастровым номером 59:32:1950001:4675, расположенный по адресу: Пермский край, Пермский район, Усть-Качкинское с/п, с. Усть-Качка, ул. Октябрьская;
- с кадастровым номером 59:32:1950001:4676, расположенный по адресу: Пермский край, Пермский район, Усть-Качкинское с/п, с. Усть-Качка, ул. Пролетарка;
- с кадастровым номером 59:32:1950001:5174, расположенный по адресу: Пермский край, Пермский район, Усть-Качкинское с/п, с. Усть-Качка, ул. Революции, з/у 12;
- с кадастровым номером 59:32:1950001:5221, расположенный по адресу: Пермский край, Пермский район, Усть-Качкинское с/п, с. Усть-Качка, ул. Пролетарка.

Цель: Для размещения объекта электросетевого хозяйства «ВЛ-0,4 кВ от КТП-47268».

Срок: 49 лет.

2. Утвердить границы публичного сервитута земельных участков, указанных в п. 1 настоящего распоряжения, согласно прилагаемой схеме расположения границ публичного сервитута.

3. Срок, в течение которого использование указанных в п. 1 настоящего распоряжения земельных участков в соответствии с их разрешенным использованием будет невозможно или существенно затруднено в связи с осуществлением сервитута – не установлен.

4. Порядок установления зон с особыми условиями использования территорий и содержание ограничений прав на земельные участки в границах таких зон установлен Постановлением Правительства РФ от 24.02.2009 № 160 «О порядке установления охранных зон объектов электросетевого хозяйства и особых условий использования земельных участков, расположенных в границах таких зон».

5. Плата за публичный сервитут не устанавливается в соответствии с ч. 4 ст. 3.6 Федерального закона от 25.10.2001 года № 137-ФЗ «О введении в действие Земельного кодекса Российской Федерации».

6. Комитету имущественных отношений администрации Пермского муниципального района в течение 5 рабочих дней со дня подписания настоящего распоряжения:

6.1. Направить настоящее распоряжение правообладателям земельных участков, указанных в п. 1 распоряжения;

6.2. Направить настоящее распоряжение в Управление Федеральной службы государственной регистрации, кадастра и картографии по Пермскому краю;

6.3. Направить настоящее распоряжение в ОАО «МРСК Урала», а также сведения о лицах, являющихся правообладателями земельных участков, сведения о лицах, подавших заявления об учете их прав (обременений прав) на земельные участки, способах связи с ними, копии документов, подтверждающих права указанных лиц на земельные участки;

6.4. Направить в администрацию Усть-Качкинского сельского поселения настоящее распоряжение для опубликования в порядке, установленном для официального опубликования (обнародования) муниципальных правовых актов уставом поселения.

7. Разместить настоящее распоряжение на сайте Пермского муниципального района www.permraion.ru.

8. Настоящее распоряжение вступает в силу со дня его подписания.

9. Контроль исполнения распоряжения оставляю за собой.

И.о. председателя комитета



М.В. Королева





Приложение № 1
к распоряжению
комитета имущественных
отношений администрации
Пермского муниципального района
от 03.02.2022 № 279

Схема расположения границ публичного сервитута объекта



Масштаб 1:2000

Используемые условные знаки и обозначения:


- | | |
|---|---|
| №1 | - номер опоры |
|  | - граница публичного сервитута |
|  | - граница кадастрового деления |
|  | - граница населенного пункта |
|  | - граница земельного участка, имеющегося в ЕГРН |

59:32:1170001:34 - кадастровый номер земельного участка, имеющегося в ЕГРН

59:32:1170001 - номер кадастрового квартала

1 • - обозначение характерных точек границ

Приложение № 2
к распоряжению
комитета имущественных
отношений администрации
Пермского муниципального района
от 03.02.2022 № 279



Приложение № 3
к распоряжению
комитета имущественных
отношений администрации
Пермского муниципального района
от 03.02.2022 № 279

ОПИСАНИЕ МЕСТОПОЛОЖЕНИЯ ГРАНИЦ
Публичный сервитут для размещения объекта электросетевого хозяйства «НАЗВАНИЕ»
(наименование объекта, местоположение границ которого описано (далее - объект))

Раздел 1

Сведения об объекте		
№ п/п	Характеристики объекта	Описание характеристик
1	2	3
1	Местоположение объекта	Пермский край, Пермский район, село Усть-Качка
2	Площадь объекта +/- величина погрешности определения площади (Р+/- Дельта Р)	2653 кв.м ± 14 кв.м
3	Иные характеристики объекта	Публичный сервитут для размещения объекта электросетевого хозяйства «ВЛ-0,4 КВ ОТ КТП-47268» на срок 49 лет

Приложение № 4
к распоряжению
комитета имущественных
отношений администрации
Пермского муниципального района
от 03.02.2022 № 279

Раздел 2

Сведения о местоположении границ объекта					
1. Система координат МСК-59. зона 2					
2. Сведения о характерных точках границ объекта					
Обозначение характерных точек границ	Координаты, м		Метод определения координат характерной точки	Средняя квадратическая погрешность положения характерной точки (M _p), м	Описание обозначени я точки на местности (при наличии)
	X	Y			
1	2	3	4	5	6
1	516385.21	2197459.64	Метод спутниковых геодезических измерений (определений)	0.10	-
2	516388.56	2197461.83	Метод спутниковых геодезических измерений (определений)	0.10	-
3	516381.50	2197472.63	Метод спутниковых геодезических измерений (определений)	0.10	-
4	516484.74	2197470.14	Метод спутниковых геодезических измерений (определений)	0.10	-
5	516506.12	2197469.93	Метод спутниковых геодезических измерений (определений)	0.10	-
6	516566.70	2197470.97	Метод спутниковых геодезических измерений (определений)	0.10	-
7	516657.03	2197471.75	Метод спутниковых геодезических измерений (определений)	0.10	-
8	516662.51	2197472.31	Метод спутниковых геодезических измерений (определений)	0.10	-
9	516664.00	2197472.03	Метод спутниковых геодезических измерений (определений)	0.10	-
10	516701.82	2197481.98	Метод спутниковых геодезических измерений (определений)	0.10	-
11	516760.81	2197514.93	Метод спутниковых геодезических измерений (определений)	0.10	-
12	516897.09	2197620.00	Метод спутниковых геодезических измерений (определений)	0.10	-
13	516934.78	2197563.84	Метод спутниковых геодезических измерений (определений)	0.10	-
14	516942.34	2197554.68	Метод спутниковых геодезических измерений (определений)	0.10	-
15	516945.43	2197557.23	Метод спутниковых геодезических измерений (определений)	0.10	-
16	516938.00	2197566.22	Метод спутниковых геодезических измерений (определений)	0.10	-
17	516898.03	2197625.73	Метод спутниковых геодезических измерений (определений)	0.10	-
18	516758.61	2197518.28	Метод спутниковых геодезических измерений (определений)	0.10	-
19	516700.31	2197485.72	Метод спутниковых геодезических измерений (определений)	0.10	-
20	516663.84	2197476.13	Метод спутниковых геодезических измерений (определений)	0.10	-
21	516662.62	2197476.35	Метод спутниковых геодезических измерений (определений)	0.10	-
22	516656.82	2197475.75	Метод спутниковых геодезических измерений (определений)	0.10	-
23	516566.65	2197474.97	Метод спутниковых геодезических измерений (определений)	0.10	-
24	516506.11	2197473.93	Метод спутниковых геодезических измерений (определений)	0.10	-
25	516484.80	2197474.14	Метод спутниковых геодезических измерений (определений)	0.10	-
26	516373.98	2197476.83	Метод спутниковых геодезических измерений	0.10	-

Приложение № 5
к распоряжению
комитета имущественных
отношений администрации
Пермского муниципального района
от 03.02.2022 № 279

			(определений)		
1	516385.21	2197459.64	Метод спутниковых геодезических измерений (определений)	0.10	-
3. Сведения о характерных точках части (частей) границы объекта					
Обозначение характерных точек части границы	Координаты, м		Метод определения координат характерной точки	Средняя квадратическая погрешность положения характерной точки (M _t), м	Описание обозначени я точки на местности (при наличии)
	X	Y			
1	2	3	4	5	6
-	-	-	-	-	-